

3 De kapel Notre-Dame

De kapel Notre-Dame werd gebouwd in 1757. In 1755, leed Gemmenich aan de pest-epidemie. De inwoners bouwden deze kapel uit dank en als bescherming.

Opmerking:
a/ Gemmenich telt talrijke ijzeren en houten kruisen en een tiental kapellen.
b/ Op enkele stappen van de kapel, richting Plombières, vindt u de boerderij César Franck.

Na de kapel van Völkerich loopt u rechtsaf. Op deze gemakkelijke weg kunt u wat energie opslaan, want een helling van een kilometer wacht op u. Deze weg loopt onder een loopbrug van de lijn 39 en over de beek Weschbach. Deze wijk van Gemmenich telt verschillende plaatsen waar jongeren in de vakantieperiode onderdak vinden. Na het oversteken van de "route de Terstraeten" loopt u langs het "Parc des Trois Frontières".

4 Dit vakantieoord telt meer dan 250 chalets. Een steile helling, niet voor kinderwagens, brengt u aan de rand van de Schimperbosch.



De das (Meles meles)

Zoogdier, roofdier en zooganger. Dit nachtdier leeft in een hol dat verschillende gangen telt, waarvan maar 2 of 3 als ingang of uitgang dienen. De andere zijn ventilatiegangen. De das graaft ook latrines voor zijn uitwerpselen. Hij houdt geen winterslaap daar hij soms uitkomt om zijn dorst te lessen.
Enkele cijfers: zijn gewicht: 15 tot 20 kg. Gemiddeld jaarlijks voedsel: 90 à 150 kilo bestaande uit wormen en graan.

3,2 km
Ouf!!! Eindelijk het bos, maar het blijft stijgen! Aan de rand van het bos schijnt een venster open te gaan. Daar wijst een oriëntatietafel naar herkenningstekens aan de horizon. Geniet volop van de stilte in dit mooie Schimperbosch.

5 km
5 Bij het verlaten van het bos komt u op de weg naar Vaals, waar u, op minder dan 100 m,

het vroegere Nederlandse douanekantoor ziet. Loop rechtsaf om wat verder op uw rechterkant in de "Chemin du Duc" te komen. Deze weg was al bekend in de XIV^e eeuw. Uitleg in "Promenade des Pèlerins". Langs deze weg ziet u de boerderij "Neuhaus" uit de XVIII^e eeuw.

6 Op het einde van deze weg staat rechts de boerderij Crâborn, met lemen muren en houten balken (vakwerk) uit het jaar 1797.





Gemmenich
Office du Tourisme
de la Commune
de Plombières

7 km

2 h

Wandeling
des Blaireaux

Promenade
des Blaireaux



Gemmenich dankt u voor uw bezoek en als toeristisch hoekje van het Geuldal nodigt het dorp u uit tot een heerlijke ontdekking.



1 a) Achter het bureau S.I.G., het standbeeld van de heilige Hubertus, beschermheilige van de parochie (uitleg op het gebouw).
b) Ander belangrijk gebouw voor de dorpelingen, de kerk, waarvan de hoofdingang, in romaanse stijl, uit 1775 dateert. In 1906 vergroot, met het bouwen van koor en dwarschip in Gotische stijl.

c) Het wondermooie retabel dateert uit de XV^e eeuw. De twee zuilen met wijwaterkom dateren uit de XVIII^e eeuw.
d) Op enkele stappen van de kerk staat op de linkerkant het vroegere gemeentehuis dat ook zijn geschiedenis heeft (zie inlichtingen op het gebouw).
Op wat honderd meter verder in de rue des Ecoles brengt de lijn 39 (niet meer in gebruik) u tot de begraafplaats langs de hoofdweg César Franck, die Visé met Vaals verbindt.

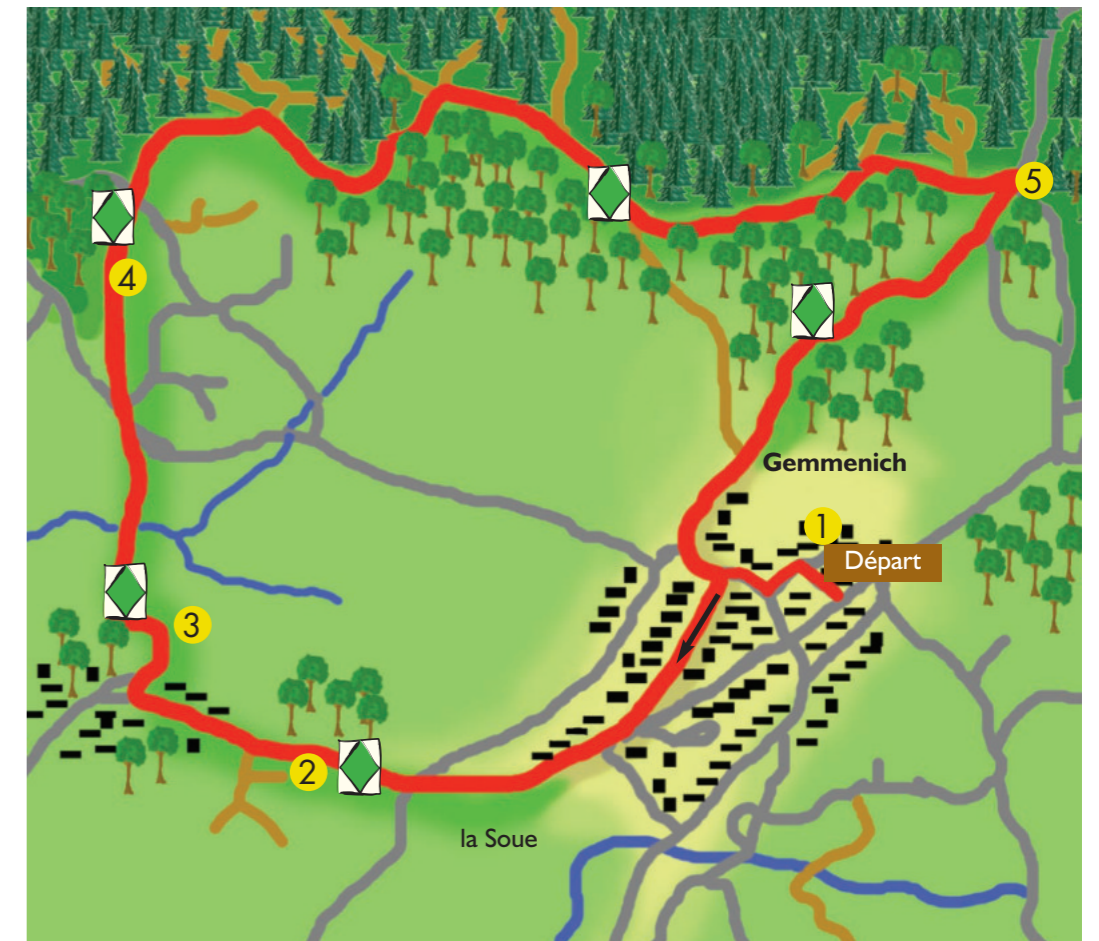
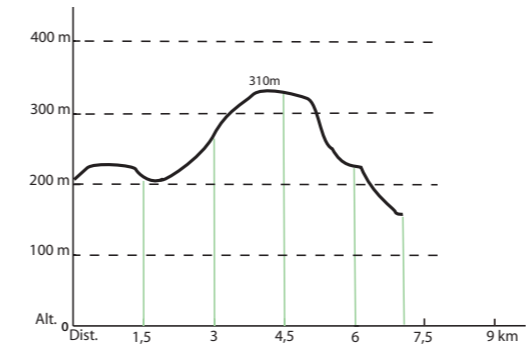


1,5 km

Völkerich: mooi gehucht, al in 1363 vermeld, hoofdplaats van de gemeenteverordening van het Hertogdom Limburg tot het einde van de 16^e eeuw.

2 Een indrukwekkend gebouw, in 2001 in appartements omgebouwd, heeft ook een lange geschiedenis. Leest u maar het opgehangen uitlegplaatje. Dit klooster van de Franciscaanse broeders onderbracht achtereenvolgend:

- een basisschool van 1900 tot 1914;
- na 1918 een weeshuis;
- vanaf 1930 het herbergen van jonge zieke arbeiders van verschillende nationaliteiten;
- in 1951 opening van een speciale beroepsschool voor aan hun lot overgelaten kinderen.



Informaties

Syndicat d'Initiative de Gemmenich,
Rue César Franck 24 - 4851 Gemmenich
Tel. 087 78 70 27
sig@gemmenich.be • www.gemmenich.be
Voor een lekker hapje na de inspanning:
- Café Tychon: 087 78 55 19
- Bonten D. (friterie): 087 78 82 11
- Pizzeria Ristorante Salvatore: 087 44 74 65
- Op e ne Born: 087 78 80 73
- Aux 3 Bornes: 087 78 76 10
- Les Trois Marronniers: 087 78 77 72

Percentage van uw parcours

										48%	... in bossen
										45%	... op wegen
										50%	... op boswegen
										5%	... op paden



Gemeinde Bleyberg